



## 5 大青山健身步道

海拔:1454米 经纬度:111.851/40.96

高德地图搜索:水磨村  
(大青山国家登山健身步道)

距离内蒙古国际会展中心  
车程22公里

徒步线路:1.0公里



## 6 袍营凹

海拔:2000.3米  
经纬度:112.01001300/40.37894405

高德地图搜索:郭家窑村

距离内蒙古国际会展中心  
车程81公里

建议:在内蒙古登山协会认证的  
俱乐部或者领队带领下攀登

徒步线路:5.9公里



## 8 圣水梁


海拔:2149.5米 经纬度:111.98/41.01

高德地图搜索:五塔亥

距离新华广场车程55公里

建议:在内蒙古登山协会认证的  
俱乐部或者领队带领下攀登

徒步线路:3.8公里



## 7 梁山


海拔:2021米 经纬度:112.45/40.92

高德地图搜索:卧佛山隧道管理所

距离内蒙古国际会展中心  
车程76公里

建议:在内蒙古登山协会认证的  
俱乐部或者领队带领下攀登

徒步线路:4.8公里



## 9 马华龙山

海拔:1976米 经纬度:111.42/40.78


高德地图搜索:五一水库

距离新华广场车程27公里

到达沟门村最后岔路口左拐沿  
山边小路往西1公里,从朝天沟进山。

建议:在内蒙古登山协会认证的  
俱乐部或者领队带领下攀登

徒步线路:5.2公里



## 10 九峰山

海拔:2338米 经纬度:110.76/40.68

高德地图搜索:九峰山生态旅  
游景区(景区门票60元)

距离新华广场150公里

建议:在内  
蒙古登山协会  
认证的俱乐部  
或者领队带领  
下攀登

徒步线路:4公里



青橙视媒



扫一扫, 观看视频